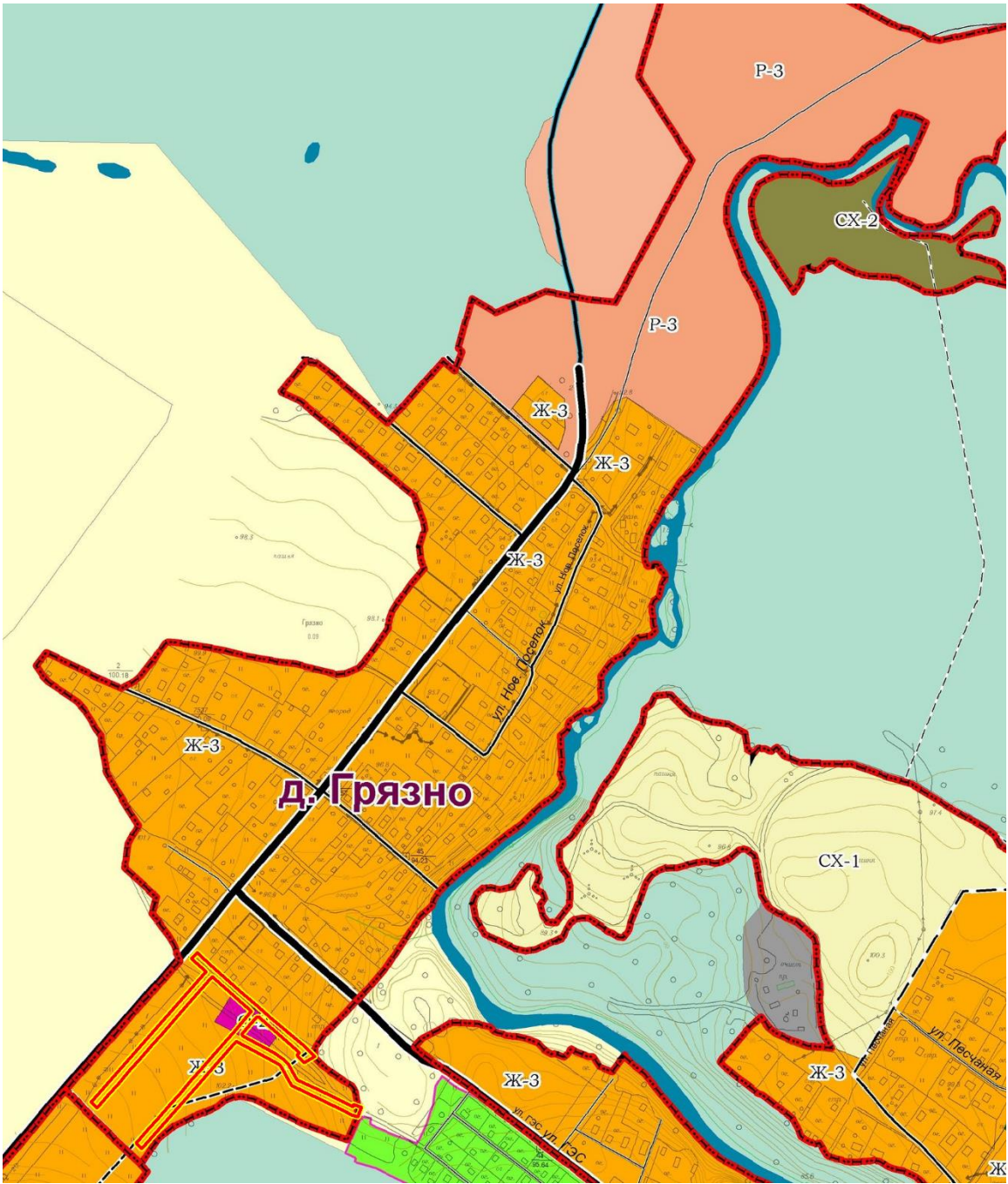


Раздел 3. Материалы по обоснованию проекта планировки территории. Графическая часть
3.1 СХЕМА РАСПОЛОЖЕНИЯ ЭЛЕМЕНТОВ ПЛАНИРОВОЧНОЙ СТРУКТУРЫ
Схема размещения планируемой территории в структуре д. Грязно






УСЛОВНЫЕ ОБОЗНАЧЕНИЯ

- Ж-3 Застройки индивидуальными жилыми домами
 - О-2 Размещения объектов обслуживания населения
 - СХ-1 Сельскохозяйственного использования
 - СХ-5 Для ведения садоводства
 - СХ-2 Агропроизводственных объектов IV-V класса опасности
 - П-1 Производственные зоны IV-V класса опасности
- граница территории, в отношении которой осуществляется подготовка проекта планировки
- граница зоны планируемого размещения линейных объектов

Примечание:
Границы зон планируемого размещения линейных объектов, подлежащих переносу (переустройству) из зоны планируемого размещения линейного объекта, отсутствуют

Система координат – МСК-47
Система высот – Балтийская

				Проект планировки территории линейного объекта: «Устройство улично-дорожной сети в части деревни Грязно Гатчинского муниципального округа»			
		Подпись	Дата				
Исполнитель	Босенко А.Р.		10.10.2025	Схема расположения элементов планировочной структуры Масштаб 1:10 000	Стадия	Лист	Листов
Начальник отдела	Колбасова А.М.		10.10.2025		П	1	1
Директор	Панова Н.М.		10.10.2025		ООО «ГВИНГРЕЙС»		